

УПРАВЛЕНИЕ ФЕДЕРАЛЬНОЙ СЛУЖБЫ ГОСУДАРСТВЕННОЙ РЕГИСТРАЦИИ, КАДАСТРА И КАРТОГРАФИИ ПО ЧУВАШСКОЙ РЕСПУБЛИКЕ
(полное наименование органа регистрации права)

Раздел 1

Выписка из Единого государственного реестра недвижимости об основных характеристиках и зарегистрированных правах на объект недвижимости
Сведения об основных характеристиках объекта недвижимости
В Единый государственный реестр недвижимости внесены следующие сведения:

Земельный участок

Лист № <u>15.05.2018</u> Раздела <u>1</u>	Всего листов раздела <u>1</u>	Всего разделов: <u> </u>	Всего листов выписки: <u> </u>
(лист объекта недвижимости)			
Кадастровый номер:			21:21:076202:273

Номер кадастрового квартала:	21:21:076202
Дата присвоения кадастрового номера:	14.05.2018
Ранее присвоенный государственный учетный номер:	данные отсутствуют
Адрес:	Чувашская Республика - Чувашия, Чебоксарский городской округ, г. Чебоксары
Площадь:	3701 +/- 37 кв. м
Кадастровая стоимость, руб.:	12576405.11
Кадастровые номера расположенных в пределах земельного участка объектов недвижимости:	данные отсутствуют
Категория земель:	Земли населённых пунктов
Виды разрешенного использования:	Многоэтажная жилая застройка
Статус записи об объекте недвижимости:	Сведения об объекте недвижимости имеют статус "актуальные"
Особые отметки:	Граница земельного участка пересекает границы земельных участков (земельного участка) с кадастровыми номерами (кадастровым номером) 21:21:076202:263. Для данного земельного участка обеспечен доступ посредством земельного участка (земельных участков) с кадастровым номером (кадастровыми номерами) 21:21:076202:267, 21:21:076202:261, 21:01:030312:4822, 21:01:030312:4821, 21:00:000000:317, 21:01:030312:5474, 21:01:030312:4838, 21:01:030312:5122, 21:21:076202:270. Посредством данного земельного участка обеспечен доступ к земельному участку (земельным участкам) с кадастровым номером (кадастровыми номерами) 21:21:076202:275. Маякова Людмила Владимировна
Получатель выписки:	Маякина А. А.

ГОСУДАРСТВЕННЫЙ РЕГИСТРАТОР (полное наименование должности)	Матякина А. А. (подпись, фамилия)
---	--------------------------------------




ноя. 20

Выписка из Единого государственного реестра недвижимости об основных характеристиках и зарегистрированных правах на объект недвижимости
Сведения о зарегистрированных правах на объект недвижимости

Раздел 2

Земельный участок			
<small>(обл. объект недвижимости)</small>			
Лист № <u>15.05.2018</u>	Раздела <u>2</u>	Всего листов раздела <u>2</u> : _____	Всего разделов: _____
Кадастровый номер: _____		Всего листов выписки: _____	
		Кадастровый номер: 21:21:076202.273	

1. Правообладатель (правообладатели):	1.1. Маякова Людмила Владимировна, дата рождения: 08.12.1957, место рождения: д.Сарсаз-Омта Адрязского р-на Татарской АССР, гражданство: Российская Федерация, СНИЛС: 013-540-372 03, паспорт гражданина Российской Федерации: серия 97 16 № Z31503, выдан 26.04.2016 Отделом УФМС Росси по Чувашской Республике в Московском районе гор. Чебоксары, код подразделения 210-026
2. Вид, номер и дата государственной регистрации права:	2.1. Собственность, № 21:21:076202.273-21/001/2018-1 от 14.05.2018
3. Документы-основания:	3.1. Договор купли-продажи земельного участка от 28.07.2016
4. Ограничение прав и обременение объекта недвижимости:	не зарегистрировано
5. Сведения о наличии решения об изъятии объекта недвижимости для государственных и муниципальных нужд:	данные отсутствуют
6. Сведения об осуществлении государственной регистрации прав без необходимого в силу закона согласия третьего лица, органа:	данные отсутствуют
ГОСУДАРСТВЕННЫЙ РЕГИСТРАТОР	
<small>(полное наименование должности)</small>	
М.П.	
Маянкина А. А.	
<small>(подпись, фамилия)</small>	




Раздел 3

Выписка из Единого государственного реестра недвижимости об основных характеристиках и зарегистрированных правах на объект недвижимости


Описание местоположения земельного участка

Земельный участок		
Лист № <u>3</u>	Раздела <u>3</u>	Всего листов раздела <u>3</u> : _____
Всего листов выписки: _____		Всего листов выписки: _____
Кадastroвый номер: <u>21:05.2018</u>		
Кадastroвый номер: <u>21:21:076202:273</u>		

План (чертеж, схема) земельного участка:



Масштаб 1: _____	Условные обозначения: _____
ГОСУДАРСТВЕННЫЙ РЕГИСТРАТОР	
(полное наименование должности)	
Матвеева А. А.	
(подпись, фамилия)	



М.П.

