

Управление Федеральной службы государственной регистрации, кадастра и картографии по Чувашской Республике
полное наименование органа регистрации прав

Выписка из Единого государственного реестра недвижимости об основных характеристиках и зарегистрированных правах на объект недвижимости

Сведения об основных характеристиках объекта недвижимости

В Единый государственный реестр недвижимости внесены следующие сведения:

Лист №1 Раздел 1		Всего листов раздела 1: 1	Всего разделов: 3	Всего листов выписки: 3
17 апреля 2019г.	Кадастровый номер: 21:21:076202:281			
Земельный участок				
вид объекта недвижимости				
Номер кадастрового квартала: 21:21:076202				
Дата присвоения кадастрового номера: 14.05.2018				
Ранее присвоенный государственный учетный номер: данные отсутствуют				
Адрес (местоположение): Местоположение установлено относительно ориентира, расположенного в границах участка. Почтовый адрес ориентира: Чувашская Республика - Чувашия, Чебоксарский городской округ, г Чебоксары.				
Площадь, м2: 12422 +/- 124				
Кадастровая стоимость, руб: 42211322.42				
Кадастровые номера расположенных в пределах земельного участка объектов недвижимости: данные отсутствуют				
Категория земель: Земли населенных пунктов				
Виды разрешенного использования: Многоэтажная жилая застройка				
Статус записи об объекте недвижимости: Сведения об объекте недвижимости имеют статус "актуальные"				
Особые отметки: Для данного земельного участка обеспечен доступ посредством земельного участка (земельных участков) с кадастровым номером (кадастровыми номерами): 21:00:000000:317, 21:01:030312:4821, 21:01:030312:4822, 21:01:030312:4838, 21:01:030312:5122, 21:01:030312:5424, 21:21:076202:261, 21:21:076202:262, 21:21:076202:270. Посредством данного земельного участка обеспечен доступ к земельному участку (земельным участкам) с кадастровым номером (кадастровыми номерами): 21:21:076202:280, 21:21:076202:282, 21:21:076202:283.				
Получатель выписки: Баюккина Оксана Николаевна (представитель правообладателя), Правообладатель: Общество с ограниченной ответственностью "Специализированный застройщик "Венера", ИНН: 2102000075				



**ГОСУДАРСТВЕННЫЙ
РЕГИСТРАТОР ПРАВ**
полное наименование должности

подпись: Данилова Е.И.
инициалы, фамилия

Выписка из Единого государственного реестра недвижимости об основных характеристиках и зарегистрированных правах на объект недвижимости
Сведения о зарегистрированных правах

Земельный участок		
вид объекта недвижимости		
Лист №1 Раздел 2	Всего листов раздела 2: 1	Всего разделов: 3
Всего листов выписки: 3		
17 апреля 2019г.		
Кадастровый номер: 21:21:076202:281		

1	Правообладатель (правообладатели):	1.1	Общество с ограниченной ответственностью "Специализированный застройщик "Венера", ИНН: 2130200075, ОГРН: 1182130004275
2	Вид, номер и дата государственной регистрации права:	2.1	Собственность 21:21:076202:281-21/042/2019-7 16.04.2019 17:09:59
3	Документы-основания	3.1	Акт приема-передачи, Выдан 22.03.2019 Решение единственного участника общества с ограниченной ответственностью "Венера", № 1/2019, Выдан 22.03.2019 Документ нотариально удостоверен: 22.03.2019 Щеглова Т.Е. 21/48-н/21-2019-2-884
4	Ограничение прав и обременение объекта недвижимости:	не зарегистрировано	
5	Сведения о наличии решения об изъятии объекта недвижимости для государственных и муниципальных нужд:	данные отсутствуют	
6	Сведения об осуществлении государственной регистрации сделки, права, ограничения права без необходимого в силу закона согласия третьего лица, органа:	данные отсутствуют	


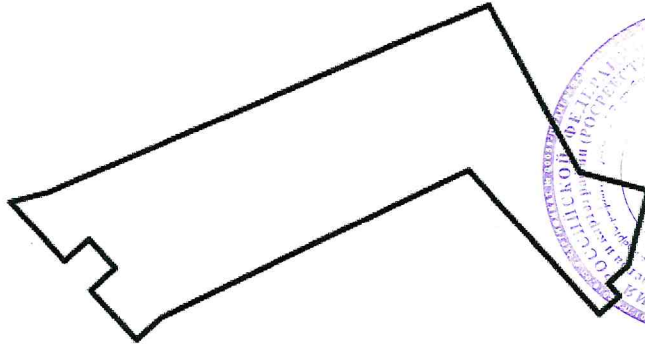


Выписка из Единого государственного реестра недвижимости об основных характеристиках и зарегистрированных правах на объект недвижимости


Описание местоположения земельного участка

Земельный участок		
вид объекта недвижимости		
Лист №1 Раздел 3	Всего листов раздела 3: 1	Всего разделов: 3
Всего листов выписки: 3		
17 апреля 2019г.		
Кадастровый номер: 21:21:076202:281		

План (чертеж, схема) земельного участка



Масштаб: 1:2000
Условные обозначения:



подпись

инициалы фамилия Е.И.

М.П.